



alp
bach
tal

KLAMMEN

GORGES





Kaiserklamm

Die Wanderung durch die Kaiserklamm in Brandenburg ist ein spektakuläres Erlebnis. Tief unter dem felsigen Steig bahnt sich die Brandenberger Ache den Weg talauswärts. Der Weg durch die Kaiserklamm war ursprünglich ein alter Triftsteig. Bei der Erzherzog-Johann-Klause wurde das Wasser aufgestaut und die Stämme in den Stausee geworfen. Durch die Wucht des Wassers wurden bis 1966 Holzstämme bis nach Kramsach getriftet.

Ausgangspunkt Brandenburg: Der Weg beginnt ca. 300 m unterhalb vom Kaiserhaus. Der schmale, felsige, gut gesicherte Steig führt ca. 1 Kilometer durch die enge Schlucht. Entlang der Strecke machen Brücken und Steintunnel den Weg noch interessanter. Anschließend wird die Ache breiter und die Landschaft lieblicher. Hier finden sich viele Plätze, um eine erholsame Zeit inmitten der Natur zu verbringen. Nach dem Klammausgang kann man über den Forstweg wieder gemütlich talauswärts zum Ausgangspunkt zurückwandern.

Tip: Weiterwandern in Richtung Erzherzog-Johann-Klause. Der Weg führt zwei Kilometer über einen angenehmen Waldsteig und anschließend noch vier Kilometer über einen breiten Forstweg bis zur Erzherzog-Johann-Klause.



Klammwanderung: ca. 0,5 Stunde | 1 km
Erzherzog-Johann-Klause: ca. 2 Stunden | 7,5 km



Kaiserhaus (Mai – Oktober)
Aschau 81, 6234 Brandenburg
+43 5331 5271 | www.kaiserhaus.eu

Jausenstation Erzherzog-Johann-Klause (Mai – Oktober)
Aschau 82, 6234 Brandenburg
+43 664 4217659 | www.alpbachtal.at/erzherzogjohannklause

Kaiser Gorge

A hike through the Kaiser Gorge is a memorable experience. Below the cliff hugging path the gushing Brandenburg Stream makes its way out the valley. In days long gone by the path through the gorge was used to access the stream for wood drifting. Water was dammed at the Erzherzog-Johann-Klause and logs were gathered in the dam lake. Thanks to the power of water wood log drifting was carried out until 1966.

Starting point Brandenburg: The path begins about 300 m up the valley from the Kaiserhaus. The narrow, rocky, well-secured trail leads approx. one kilometre through the narrow gorge. Bridges and stone tunnels make the path all the more fascinating. At the end of the gorge, the landscape opens up to a lovely spot with many natural areas to relax in. Take the same route back or follow the forest track back down the valley to the starting point.

Tip: Energetic walkers can continue their hike towards the „Erzherzog-Johann-Klause“: approx. two kilometres along a forest path and approx. another four kilometres along a wide forest track to the Erzherzog-Johann-Klause inn.



Gorge hike: approx. 0,5 hour | 1 km
Erzherzog-Johann-Klause: approx. 2 hours | 7,5 km.



Kaiserhaus (May – October)
Aschau 81, 6234 Brandenburg
+43 5331 5271 | www.kaiserhaus.eu

Jausenstation Erzherzog-Johann-Klause (May – October)
Aschau 82, 6234 Brandenburg
+43 664 4217659 | www.alpbachtal.at/erzherzogjohannklause




Tiefenbachklamm


Die Tiefenbachklamm zwischen Kramsach und Brandenberg ist ein einmaliges Naturerlebnis. Die bizarren Felsformen, die eindrucksvolle Aussichtsplattform und der imposante Wasserfall machen die 4 km lange Wanderung zu einem Highlight. Der gut gesicherte Steig führt über Stein- und Schotterboden hoch über der tosenden Brandenberger Ache. Die geschichtsträchtige Klamm war bis 1966 Schauplatz der größten Holztriftanlagen Mitteleuropas. Die Tiefenbachklamm lässt sich von Brandenberg kommend oder ab Kramsach erwandern.

Ausgangspunkt Brandenberg: Im Zentrum gegenüber vom Gasthaus Ascherwirt der Straße folgen bis zur 1. Abzweigung. Hier rechts weiter bis zur 2. Abzweigung, dann links hinunter bis zur Brandenberger Ache. Dem Weg folgen bis zur Jausenstation Tiefenbachklamm.

Ausgangspunkt Kramsach: Der Eingang der Tiefenbachklamm liegt auf der Aschauer Straße Richtung Aschau auf der rechten Seite, ca. 3,5 km nach der ehemaligen Sonnwendjochbahn.

Tipp: Weiterwandern ab Jausenstation Tiefenbachklamm bis zur Jausenstation Stegerstall und Rückfahrt mit dem Regiobus. Bitte Busfahrzeiten beachten.

 Klammwanderung: ca. 1,5 Stunden | ca. 4,5 km

 **Jausenstation Tiefenbachklamm** (Mai – Oktober)
Brandenberg 42, 6234 Brandenberg
+43 5331 20086 | www.alpbachtal.at/klammjausenstation

Jausenstation Stegerstall (Mai – Oktober)
Aschau 45, 6234 Brandenberg
+43 5331 5397 | www.alpbachtal.at/stegerstall


Tiefenbach Gorge


Experience the unique nature in the Tiefenbach Gorge between Kramsach and Brandenberg. The bizarre rock formations, the impressive views from the platform and the imposing waterfall make the 4 km long hike a highlight. The well-secured path leads over stone and gravel high above the raging waters of the Brandenberg Stream. Up until 1966, wood log drifting was carried out along the stream. The path through the gorge can be negotiated from Brandenberg or from Kramsach.

Starting point Brandenberg: From the village centre, follow the road opposite the Gasthaus Ascherwirt and take the first right. Continue to the next crossroads and bear left. At the next crossroads, continue straight ahead following the signs for the Jausenstation Tiefenbachklamm.

Starting point Kramsach: The entrance to the gorge is approx. 3,5 km after the car park at the defunct Sonnwendjochbahn on the right hand side of the road leading to Aschau / Brandenberg.

Tip: On reaching the Jausenstation Tiefenbachklamm, continue hiking until you reach the Jausenstation Stegerstall and take the Regiobus back. Please see the bus timetable.

 Gorge hike: approx. 1,5 hours | approx. 4,5 km

 **Jausenstation Tiefenbachklamm** (May – October)
Brandenberg 42, 6234 Brandenberg
+43 5331 20086 | www.alpbachtal.at/klammjausenstation

Jausenstation Stegerstall (May – October)
Aschau 45, 6234 Brandenberg
+43 5331 5397 | www.alpbachtal.at/stegerstall



Kundler Klamm

Die wildromantische Kundler Klamm ist ein Erholungs- und Wasserparadies sowie ein lohnendes Ausflugsziel für die ganze Familie: Wasserplantschen, Steinmännchen bauen und bizarre Felsformationen entdecken.

Ausgangspunkt Kundl / Parkplatz Klamm: Der breite Klammweg ist gut geeignet zum Befahren mit Kinderwagen und das weite Bachbett der Klamm ist ideal zum Spielen. Am Eingang der Kundler Klamm befindet sich zudem ein großer Spielplatz. Die Wegstrecke vom Ende der Schlucht bis nach Mühlthal kann auch bequem mit dem Bummelzug zurückgelegt werden.

Tipp: Im angrenzenden "Haus der Steine" erfährst du mehr über die Entstehung der Klamm und bekommst spannende Einblicke in die Geologie. Steinschätze, die du in der Kundler Klamm findest, können zu Tirols einzigem Steinschleifer gebracht werden, um individuelle Stücke schleifen zu lassen.



Klammwanderung: ca. 1 Stunde | 3 km
Wanderweg nach Mühlthal: ca. 2 Stunde | 6 km



Haus der Steine

Klammstraße 44, 6250 Kundl
+43 5338 7401 | www.steinzeit-sandbichler.at

Bummelzug (Mai – Mitte Oktober)

+43 5339 8090 | www.bummelzug.com

Kundl Gorge

The wild and romantic Kundl Gorge with its lovely streamside and relaxing atmosphere is a perfect excursion destination for the whole family: splash about in the water, build cairns and discover bizarre rock formations.

Starting point Kundl / gorge car park: The wide path is well suited for pushchairs and the gorge's broad streambed is ideal for playing in. There is also a large playground at the entrance to the gorge. A trip on the fun train, which shuttles to and fro between the end of the gorge and Mühlthal, is perfect for groups or families.

Tip: Learn about the gorge's stones and rocks and their formation and history at the „Haus der Steine“. You can take any stone treasures you find in the gorge to Tyrol's only stone polisher and have your own individual pieces polished.



Gorge hike: approx. 1 hour | 3 km
Hike to Mühlthal: approx. 2 hours | 6 km



Haus der Steine

Klammstraße 44, 6250 Kundl
+43 5338 7401 | www.steinzeit-sandbichler.at

Fun train (May – mid-October)

+43 5339 8090 | www.bummelzug.com

Gasthaus Kaiserhaus

Am Einstieg der Kaiserklamm lädt das 500 Jahre alte Kaiserhaus mit gemütlichem Gastgarten und großem Kinderspielplatz mit Niederseilgarten zur Rast ein. Lass dich von Tiroler Schmankerln und frischen Forellen aus der Brandenberger Ache verwöhnen. Süßer Tipp: Probiere die Original Brandenberger Prügeltorte! In den historischen Zimmern träumte auch schon Kaiser Franz Joseph I.

Aschau 81
6234 Brandenberg
+43 5331 5271
kaiserhaus.eu



Jausenstation Tiefenbachklamm

Die Jausenstation Tiefenbachklamm ist nach einer Wanderung durch die Tiefenbachklamm oder auch direkt mit dem Auto erreichbar. Täglich wechselnde Tagesgerichte sowie Tiroler Hausmannskost erwarten dich in der urigen Jausenstation. Die ruhige Sonnenterasse, die gemütlichen Stuben inklusive Bar und der Spielplatz für Kinder sorgen für eine tolle Atmosphäre!

Brandenberg 42
6234 Brandenberg
+43 5331 20086
alpbachtal.at/klammjausenstation



! SICHERHEITSHINWEISE – SAFETY ADVICE

In den Wintermonaten und an starken Regentagen in der Sommersaison sind die Klammern aus Sicherheitsgründen gesperrt. Bei nassen Bodenverhältnissen wird die Begehung der Klamm nicht empfohlen. Kleinkinder dürfen nie unbeaufsichtigt bleiben! Wir empfehlen Kindersicherheitsgurte für die Tiefenbachklamm und Kaiserklamm. Diese können gegen Kautions im Kaiserhaus, in der Jausenstation Tiefenbachklamm sowie bei Sport Ossi ausgeliehen werden.

For safety reasons the gorges are closed during winter and in summer on days with heavy rainfall. Hikes through the gorges are not recommended in wet ground conditions. Young children should be supervised at all times! We suggest the use of children's safety harnesses for walks along the two Brandenberg gorges. Harnesses can be hired (refundable deposit) at the Kaiserhaus, Jausenstation Tiefenbachklamm or at Sport Ossi's.

Alpbachtal Tourismus
Zentrum 1, 6233 Kramsach
+43 5337 21200
info@alpbachtal.at
alpbachtal.at



Anreise mit dem Bus & weitere Informationen:
Arrival by bus & more information:
alpbachtal.at/klammen